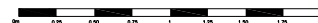

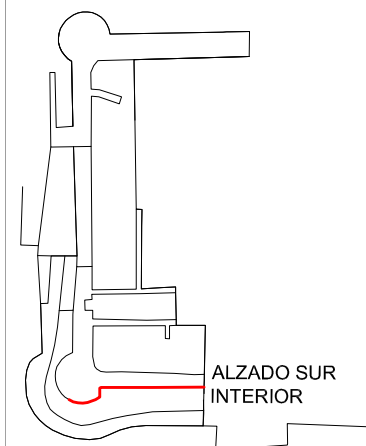


ALZADOS XACEMENTO  
ARQUEOLÓXICO ROCHA FORTE,  
SANTIAGO DE COMPOSTELA


SITUACIÓN:



INFORMACIÓN TOPOGRÁFICA:

COORDENADAS ETRS89. FUSO 29  
COTAS: NIVEL MEDIO DO MAR EN ALACANTE

ESCALA GRÁFICA:



ESCALA:	DATA:
1/50	AGOSTO 2013

TRABALLO:	REFERENCIA:
P-111713	99_090655

ENXEÑEIRO TÉCNICO EN TOPOGRAFÍA:

RUBÉN CIFRIÁN TOURIÑO

INTERVENCIÓN ARQUEOLÓXICA INTEGRAL  
DE ESCAVACIÓN, CONSOLIDACIÓN E  
RESTAURACIÓN NO CASTELO DE A ROCHA  
FORTE

PLANO: 2  
ALZADO SUR INTERIOR. VECTORIZADO

Nº DE PLANO:  
HOJA. 1..DE.. 1...

PETICIONARIO:  
EIRIÑA, S.L.

  
A Torre 2C-Adina 36979  
Sanxenxo(Pontevedra)  
Tfn: 986.72.44.77  
Fax: 986.69.00.37  
email: topografia@enmacosa.com  
www.enmacosa.com