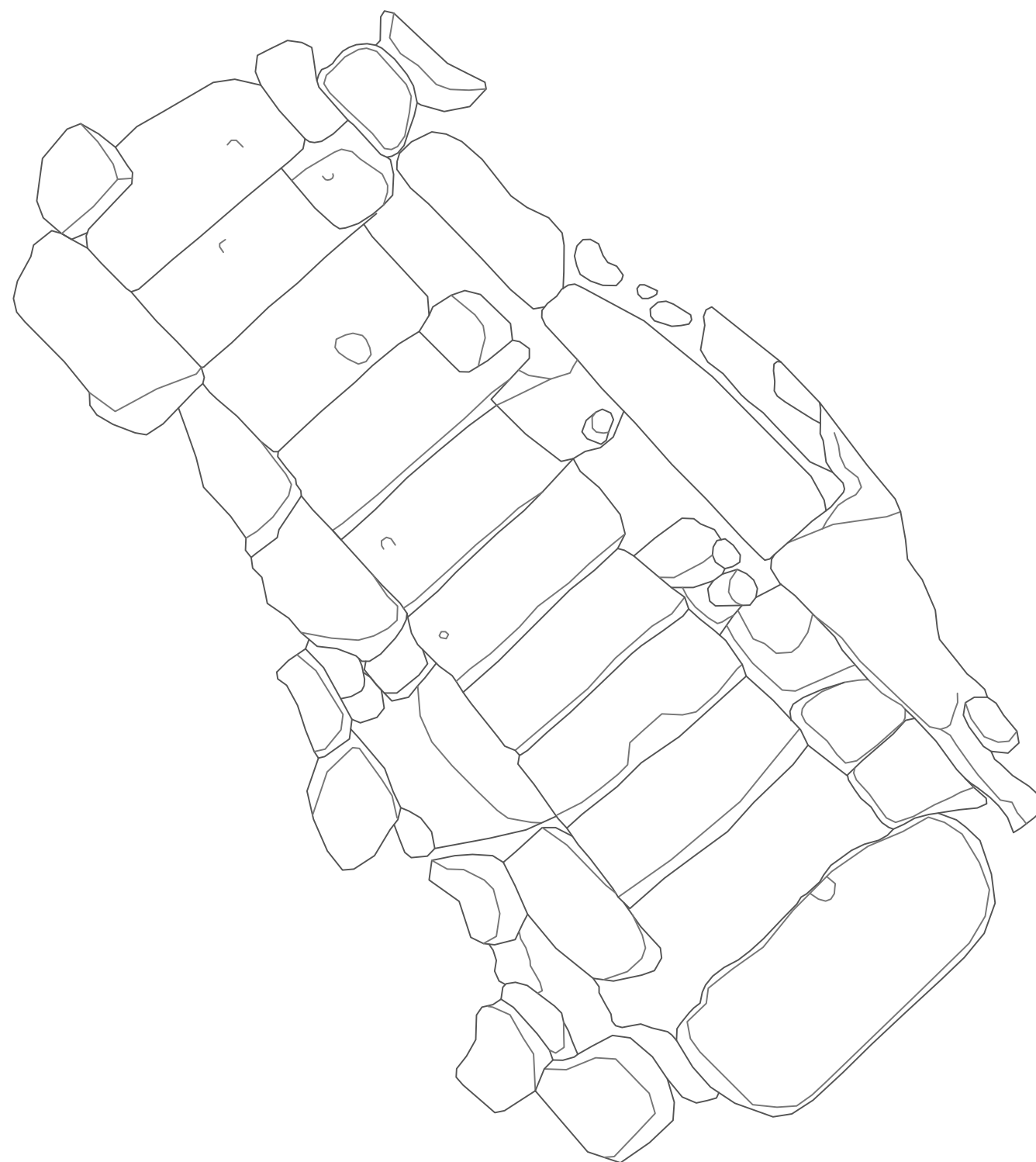
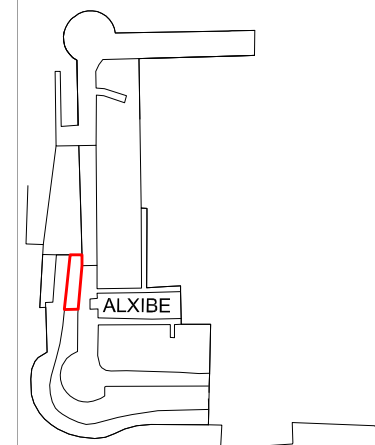


ALZADOS XACEMENTO
ARQUEOLÓXICO ROCHA FORTE,
SANTIAGO DE COMPOSTELA


SITUACIÓN:



INFORMACIÓN TOPOGRÁFICA:

COORDENADAS ETRS89. FUSO 29
COTAS: NIVEL MEDIO DO MAR EN ALACANTE

ESCALA GRÁFICA:



ESCALA:	DATA:
1/20	AGOSTO 2013
TRABALLO:	REFERENCIA:
P-111713	99_090655

ENXEÑEIRO TÉCNICO EN TOPOGRAFÍA:

RUBÉN CIFRIÁN TOURIÑO

DESIGNACIÓN:

INTERVENCIÓN ARQUEOLÓXICA INTEGRAL
DE ESCAVACIÓN, CONSOLIDACIÓN E
RESTAURACIÓN NO CASTELO DE A ROCHA
FORTE

PLANO: 4

PLANTA FONTE 1. VECTORIZACIÓN

Nº DE PLANO:

FOLLA..1..DE..1...

PETICIONARIO:

EIRIÑA, S.L.



A Torre 2C-Adina 36979
Sanxenxo(Pontevedra)
Tfn: 986.72.44.77
Fax: 986.69.00.37
email: topografia@enmacosa.com
www.enmacosa.com